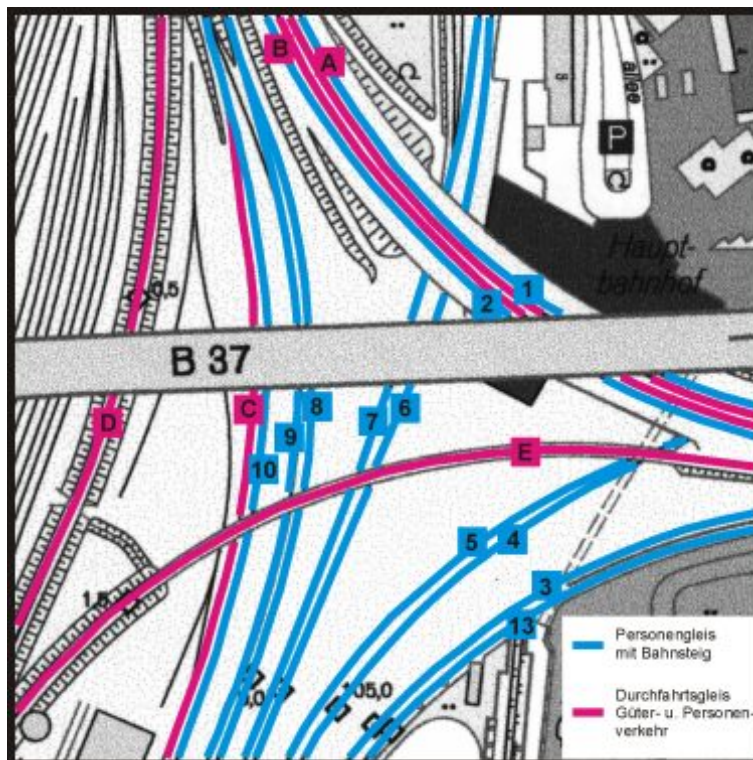
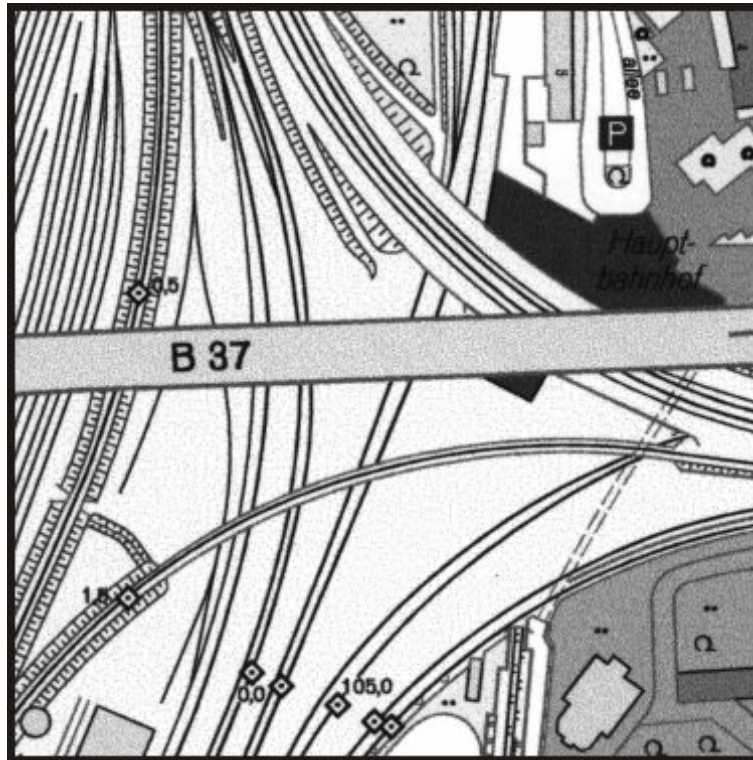


Überlegungen zu möglichen Gleisumlegungen bzw. -stilllegungen
oben: Ausschnitt aus der Stadtkarte
unten: Gleislageplan heute (2004)

Anlage-Nr.: 3-13

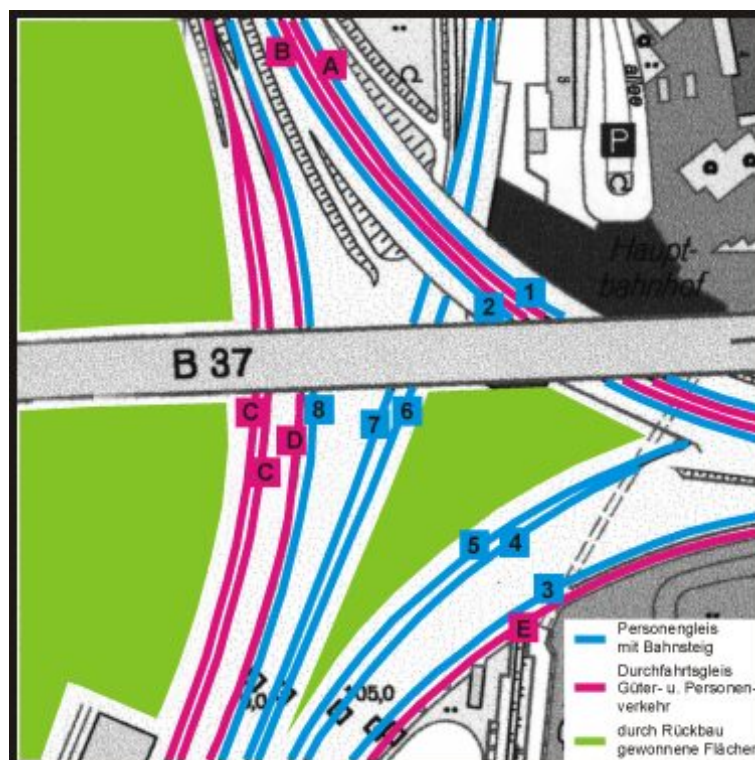
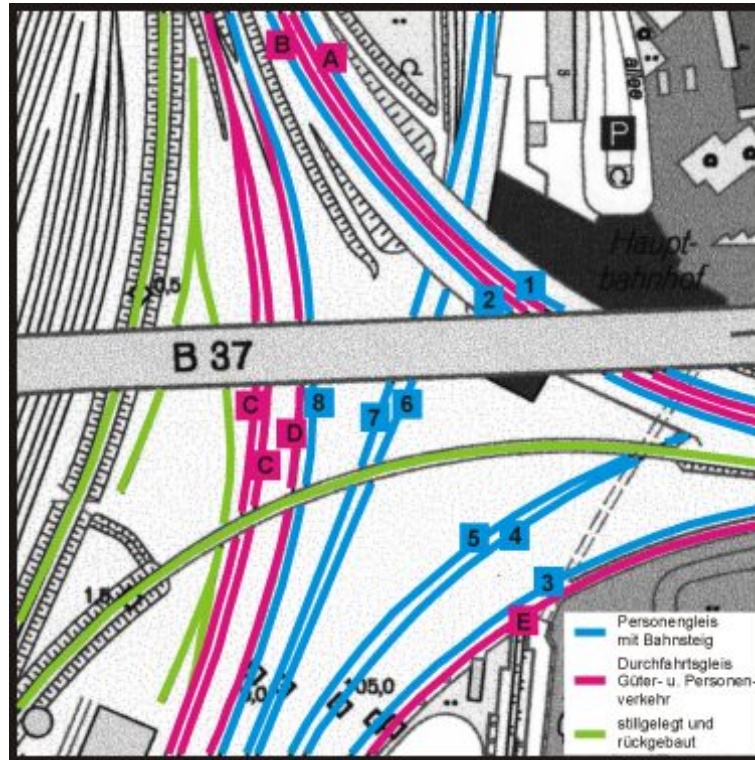
Blatt: 1/3



Überlegungen zu möglichen Gleisumlegungen bzw. -stilllegungen
oben: Gleislageplan nach der Umlegung (20XX)
unten: hinzugewonnene Flächen zur städtebaulichen Entwicklung

Anlage-Nr.: 3-13

Blatt: 2/3



Überlegungen zu möglichen Gleisumlegungen bzw. -stilllegungen
Ausschnitt aus der Stadtkarte nach dem Rückbau der Gleisanlagen (20XX) mit
attraktiven Fuß- und Radwegeverbindung (ca. 25 m lange Unterführung)

Anlage-Nr.: 3-13

Blatt: 3/3

